Valdivia

Mapas Turísticos de Valdivia

Costa y Selva Valdiviana

Santuario de la Naturaleza Río Cruces y Chorocamayo
Sitio Ramsar Carlos Anwandter

Valle del Río Calle Calle

Valdivia

Un lugar donde **la buena vida** se disfruta en cada momento

Recomendaciones del **buen turista**

1. **Planifica tu viaje**, infórmate sobre el lugar que visitarás y los servicios disponibles.
2. Cuida tu **integridad física y evita riesgos**. Da aviso de tu visita en el acceso y prefiere visitas guiadas.
3. Respeta la **cultura y la comunidad local, conoce su visión y sus costumbres**. Prefiere productos locales y sostenibles. Recuerda que el turismo es una forma de intercambio de experiencias.
4. Conoce los **valores artísticos, históricos y turísticos** del lugar.
5. Sigue las **normas y recomendaciones** del lugar. Respeta la señalización y equipamiento. **Reduce tu impacto** eligiendo caminos y senderos establecidos. Acampa sólo en sitios establecidos. No ingreses con vehículos a las playas.
6. Cuida el **patrimonio natural y cultural**. No extraigas plantas, animales, semillas, piezas arqueológicas ni rocas. Una fotografía es el mejor recuerdo.
7. **No hagas fuego**: existe un gran riesgo de incendio. Utiliza sólo cocinillas a gas.
8. Cuida y protege las áreas naturales. **Respeta la fauna** observándola desde una distancia prudente. No lleves perros a las áreas silvestres.
9. En áreas naturales evita el uso de plásticos desechables y **lleva siempre tu basura de regreso a la ciudad**, donde hay sistemas de recolección frecuente.
10. Respeta **el silencio y el descanso** de los demás visitantes.

Costa y Selva Valdiviana

Con un paisaje sin igual disfruta la aventura de recorrer la costa valdiviana, visitando sus localidades, sus solitarias playas y su exhuberante "bosque templado lluvioso", también conocido como Selva Valdiviana.

Su clima templado, tierras de cultivo, ríos navegables y antiguos bosques nativos, forman una perfecta mezcla entre campo y mar.

Destacan los productos agrícolas ofrecidos por sus propios productores, sus ferias costumbristas y restaurantes, donde se puede disfrutar de una rica gastronomía con productos frescos del mar.

Sus playas de belleza única son refugio para múltiples especies de aves y fauna marina. Podrás avistar delfín chileno, nutria marina o chungungo, numerosas especies de aves marinas y costeras, y si tienes suerte, en verano se pueden ver ballenas y orcas.

Camina por sus reservas naturales para conocer la Selva Valdiviana, de bosques centenarios, que son el hogar de plantas y animales únicos que te sorprenderán. Disfruta en silencio, cerrando los ojos y respirando profundo, para sentir los olores y los sonidos de estos bosques únicos en el planeta.

Mirador Cerro Oncol . @ ParqueOncol

Atrévete a recorrer remando **la calma del humedal,** y descubre los secretos escenarios donde habita su **asombrosa fauna.**

Potrero . Franco Von Arx @ fva_pic

Santuario de la Naturaleza Río Cruces y Chorocamayo
Sitio Ramsar Carlos Anwandter

El humedal del río Cruces se expandió con el terremoto del 22 de mayo de 1960, alcanzando la forma y dimensiones que conocemos hoy. Este sismo, el más grande registrado en la historia moderna, causó el hundimiento e inundación de grandes extensiones de tierra en los alrededores del río Cruces.

En 1981 fue declarado Santuario de la Naturaleza, con una superficie de aproximadamente 4.800 hectáreas, e ingresó a la lista RAMSAR de humedales de importancia internacional, reafirmando su relevancia para la conservación.

Navegando por el humedal en lancha, kayak o SUP se puede admirar la extensa belleza acuática de este particular ecosistema, y conocer una gran variedad de aves, como el emblemático cisne de cuello negro, además de garzas, hualas, taguas y cormoranes, así como algunos mamíferos acuáticos como el coipo y el huillín.

Valle del río Calle Calle

Un importante polo de desarrollo se ha ido gestando en torno al ramal ferroviario Valdivia-Antilhue, que bordea el río Calle Calle, recorriendo su fértil valle. En estas tierras crecen frutales y berries nativos como la murta y el arrayán, que las manos de los y las habitantes del valle cosechan y procesan para ofrecer sus productos artesanales, como la chicha, mermeladas y otras conservas, hechos con amor y dedicación.

En sus fiestas costumbristas de comidas típicas, el cordero asado es el protagonista.

Desde su origen como río San Pedro, y a lo largo de su extensión, este importante cuerpo vivo de agua se puede recorrer en kayak o balsas de rafting, en una travesía inolvidable, rematando en el acceso vía fluvial a la ciudad y su costanera, una de las imágenes más bellas del paisaje urbano chileno. ¡Atrévete a la aventura!



Punucapa . @ ViveValdivia

Valle del río Calle Calle . @ ViveValdivia

www.vivevaldivia.cl

I.MUNICIPALIDAD VALDIVIA
Departamento de Turismo

Síguenos!

Valdivia | La buena vida

Costa y Selva Valdiviana

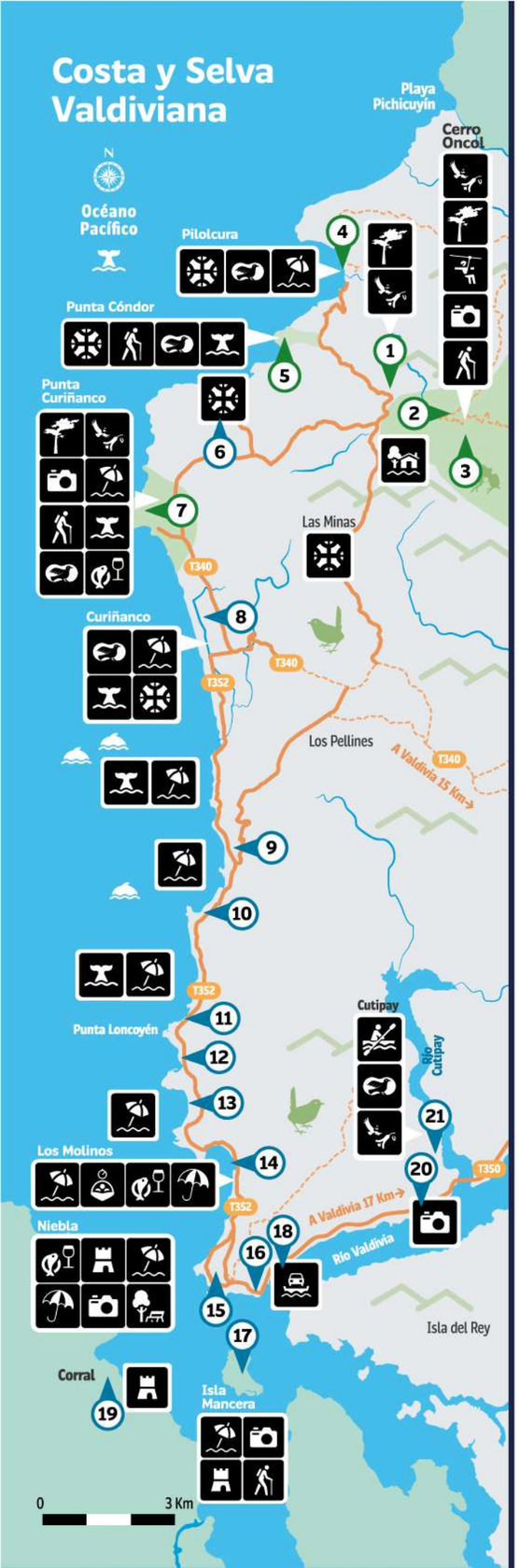

Selva Valdiviana

1 Reserva Natural Pilunkura
2 Canopy Selva Valdiviana
3 Parque Oncol

Costa Valdiviana

4 Playa Pilolcura
5 Reserva Punta Cóndor
6 Caleta Bonifacio
7 Reserva Punta Curiñanco
8 Curiñanco
9 Calfuco
10 La Misión
11 Loncoyén
12 Playa Rosada
13 San Ignacio
14 **Los Molinos**
Playa y Costanera
Caleta de Pescadores
15 **Niebla**
Playa grande, playa chica (únicas playas habilitadas con salvavidas)
Encuentro Costumbrista
Museo de Sitio y Castillo de Niebla
Caleta de pescadores "del Piojo"
Parque Vergara Dávila
16 **Embarcadero peatonal**
Embarcadero a Corral e Isla Mancera
17 **Isla Mancera**
18 **Transbordador**
Transbordador (Ferry) a Corral
19 **Corral**
Puerto y Fuerte de Corral
20 **Mirador Vapor Canelos**
21 **Cutipay**

Santuario de la Naturaleza Río Cruces y Chorocamayo

1 **Quitaqui**
Mirador los Volcanes, Quitaqui bajo
Cascada "La Laja", Quitaqui alto
2 **Punucapa**
Iglesia Vírgen de La Candelaria
Muelle y sendero El Potrero
3 **Isla Huape Chico**
4 **Mirador de los Cisnes**
5 **Mirador de Cayumapu**

Valle del río Calle Calle

6 **Estación de trenes de Valdivia**
Tren histórico a vapor
Molco-Pishuinco
7 **Arique**
8 **Balseo San Javier**

Ruta pavimentada
Ruta de ripio
Vía ferroviaria
Área Santuario de la Naturaleza
Otras comunas

Santuario de la Naturaleza Río Cruces y Chorocamayo

Sitio Ramsar
Carlos Anwandter

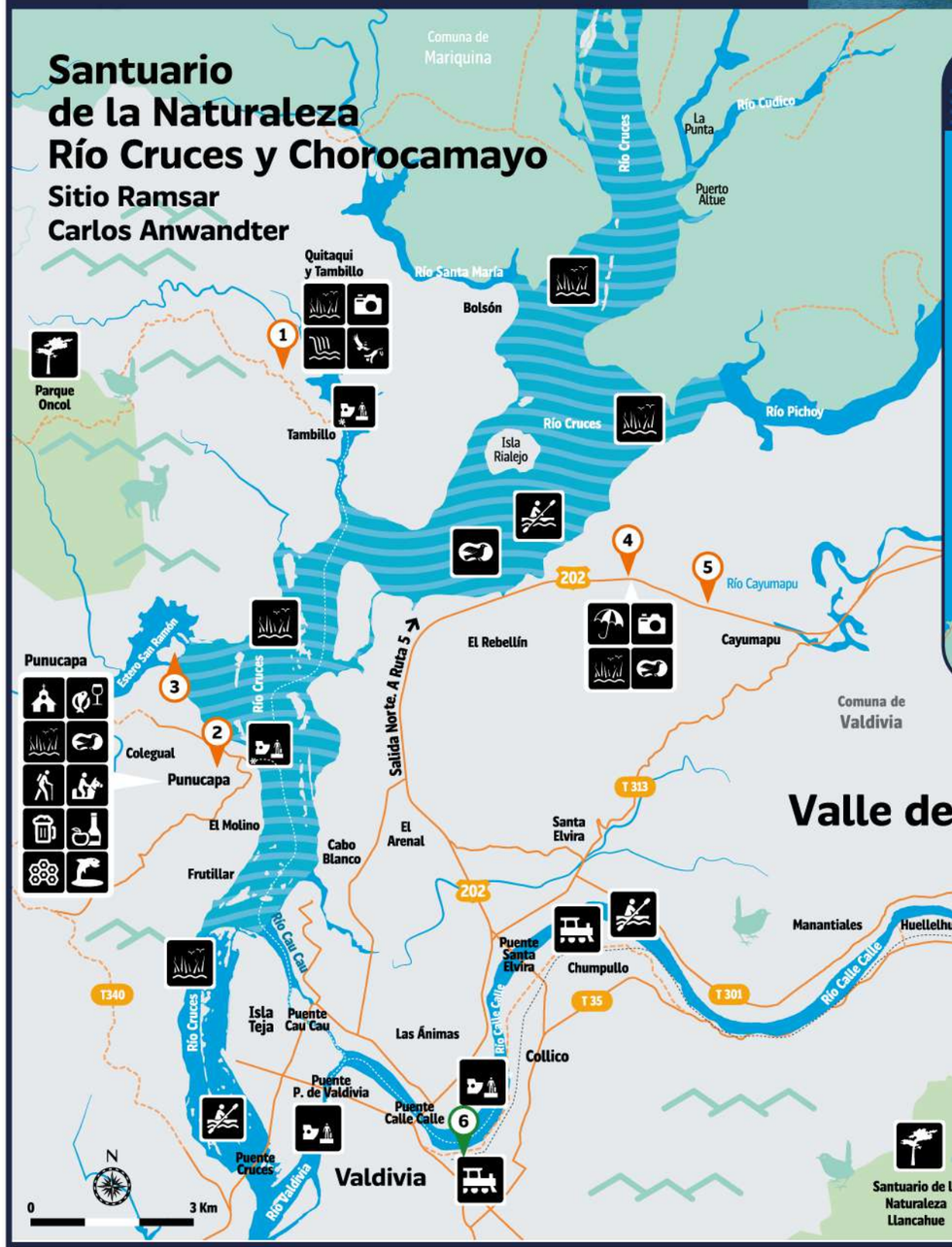

Zonas de Interés Turístico de Valdivia

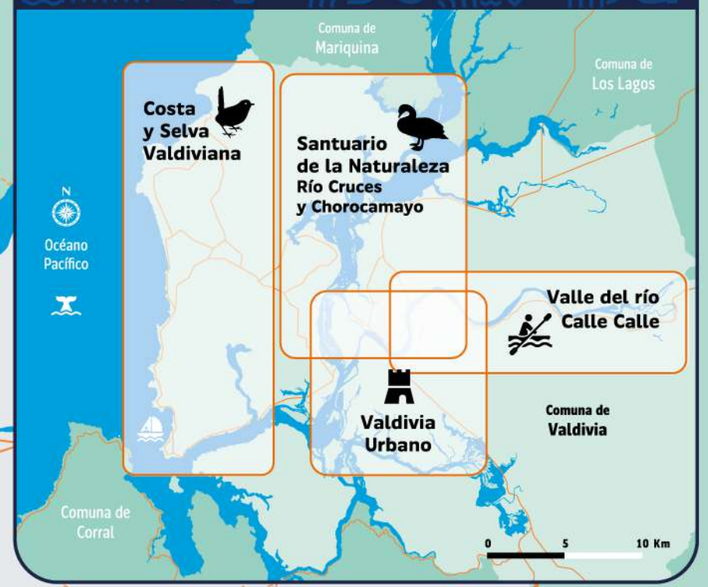

@Vive Valdivia

Cartografía y diseño: www.calahuala.cl

Actividades
- Caminatas / Sendero
- Canopy
- Cabalgatas
- Kayak / Canotaje
- Observación de aves
- Observación de fauna marina

Atractivos naturales
- Playa
- Parque / Reserva natural
- Flora y fauna / Biodiversidad
- Humedal
- Cascada

Atractivos culturales
- Mirador habilitado
- Mirador letras "Valdivia"
- Plaza
- Iglesia patrimonial
- Fuerte / Torreón
- Cultura Lafkenche
- Taller de escultura de Oncol
- Tren patrimonial
- Feria / Mercado
- Encuentro Costumbrista / Comidas típicas
- Cervecería artesanal
- Chicha / Sidra
- Piscicultura artesanal
- Apicultura

Servicios
- Transbordador / Ferry
- Transporte de pasajeros